


PETROVO SELO 3

PETROVO SELO 4

OŠTRI VRH

**PROSTORNI PLAN UREĐENJA  
 OPĆINE STARO PETROVO SELO**



-  GRAĐEVINSKO PODRUČJE: NASELJA I IZDVOJENI DUELOVI NASELJA - IZGRABENI DIO
-  GRAĐEVINSKO PODRUČJE: NASELJA I IZDVOJENI DUELOVI NASELJA - NEIZGRABENI DIO
- GRAĐEVINSKO PODRUČJE IZVAN NASELJA
-  GOSPODARSKA NAMJENA- PROIZVODNA / POSLOVNA IZGRABENI DIO (pretežno industrijska- I1, pretežno zanatska- I2)
-  GOSPODARSKA NAMJENA- POSLOVNA NEIZGRABENI DIO (pretežno uslužna- K1, pretežno trgovačka- K2, komunalno servisa- K3)
-  GOSPODARSKA NAMJENA- PROIZVODNA NEIZGRABENI DIO (intenzivna poljoprivredno-stočarska proizvodnja- I3)
-  SPORTSKO-REKREACIJSKA NAMJENA IZGRABENI DIO / NEIZGRABENI DIO (ostalo- R6)
-  JAVNE ZELENE POVRŠINE IZGRABENI DIO / NEIZGRABENI DIO
-  UGOSTITELJSKO- TURISTIČKA NAMJENA- IZGRABENI DIO (restoran, motel- T4)
-  INFRASTRUKTURNE POVRŠINE I KORIDORI
-  GROBLJE
-  GRANICA OBUHVATA UPU-a

PETROVO SELO 7A

PETROVO SELO 8A


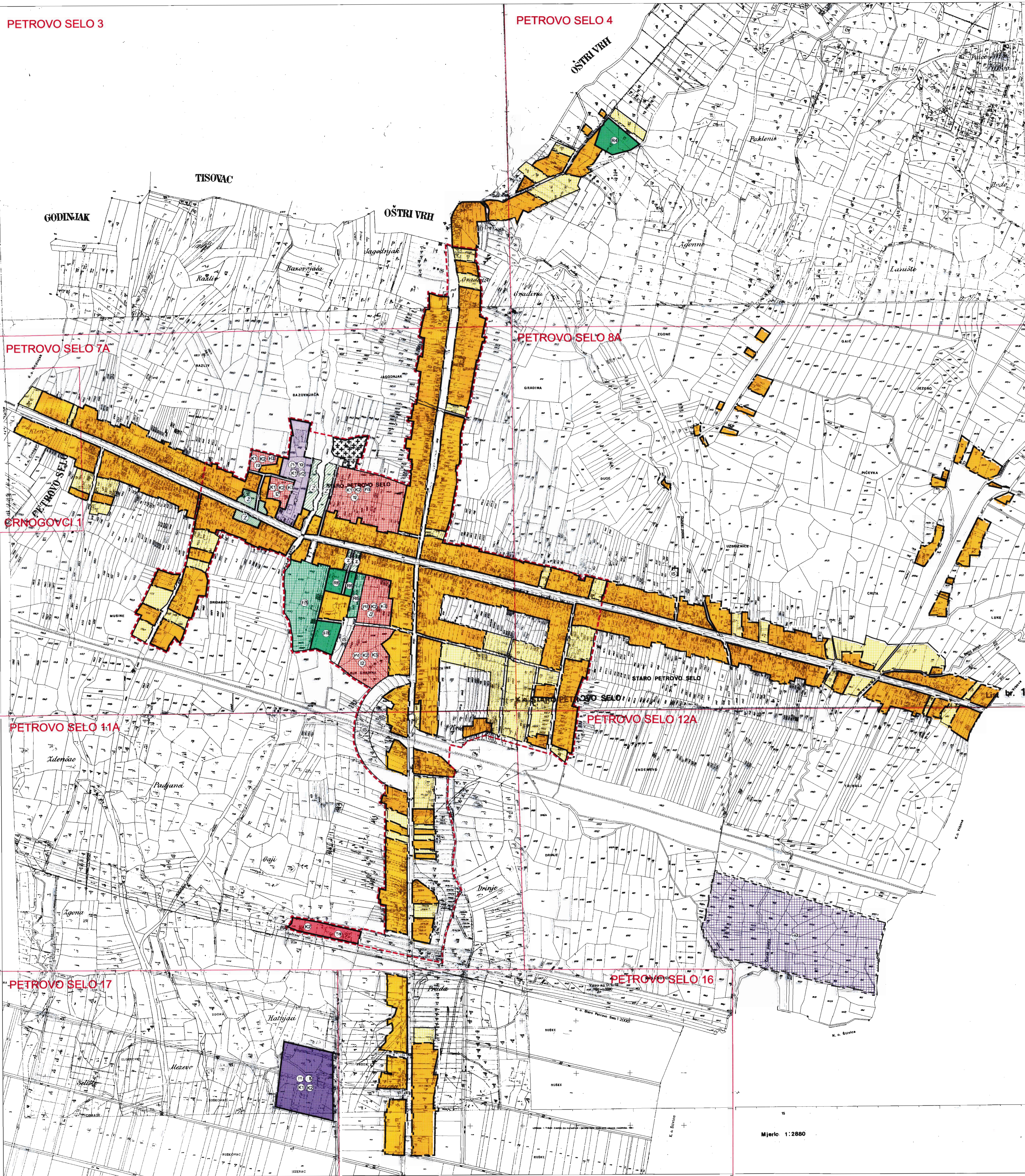
CRNOGOVCI 1

PETROVO SELO 11A

PETROVO SELO 12A

PETROVO SELO 17

PETROVO SELO 16



**STARO PETROVO SELO**

Naziv prostornog plana: <b>PROSTORNI PLAN UREĐENJA OPĆINE STARO PETROVO SELO</b>		Naziv kartografskog prikaza: <b>GRAĐEVINSKO PODRUČJE: NASELJE STARO PETROVO SELO</b>	
Broj kartografskog prikaza: <b>5.9.</b>		Mjerilo kartografskog prikaza: <b>1 : 5 000</b>	
Program namjene za unapređenje prostorne organizacije: <b>SLUŽBENI VJESNIK BRODSKO-POSAVSKE ŽUPANIJE br. 0368</b>		Datum prostornog plana o stupnju izrade: <b>16.11. - 18.12.2004.</b>	
Datum izdavanja (datum odobrenja): <b>16.11. - 18.12.2004.</b>		Broj odobrenja: <b>1206</b>	
Mjerna jedinica: <b>1:2000</b>		Broj odobrenja: <b>9726</b>	
Datum izdavanja (datum odobrenja): <b>16.11. - 18.12.2004.</b>		Broj odobrenja: <b>1206</b>	
Datum izdavanja (datum odobrenja): <b>16.11. - 18.12.2004.</b>		Broj odobrenja: <b>1206</b>	

Mjerilo 1:2880